

D O P R A V N Í S T U D I E

VÝSTAVBA PARKOVIŠTĚ DOBROŠOV – ZPRACOVÁNÍ STUDIE STAVBY

DOKLADOVÁ ČÁST

ING. ADAM BENEŠ
ČKAIT 0013442

březen 2022

Obsah dokladové části:

1. Výškopis a polohopis zájmového území

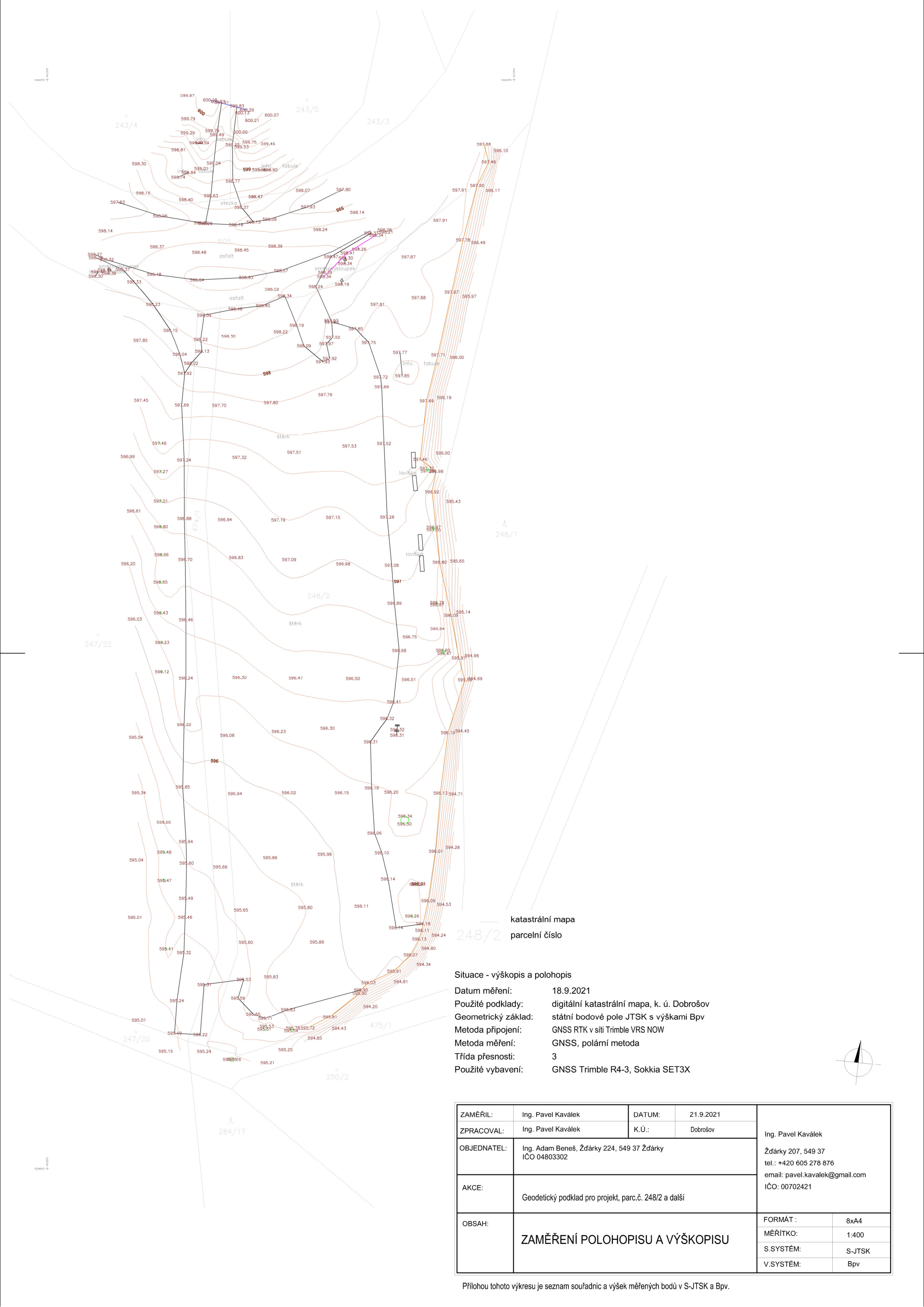
2. Posouzení podloží

3. Vyjádření dotčených orgánů státní správy

- 3.1. MěÚ Náchod, Odbor dopravy a silničního hospodářství
- 3.2. Dopravní inspektorát policie ČR

01 VÝŠKOPIS A POLOHOPIS ZÁJMOVÉHO ÚZEMÍ

**VÝSTAVBA PARKOVIŠTĚ DOBROŠOV –
ZPRACOVÁNÍ STUDIE STAVBY**



katastrální mapa
parcelní číslo

Situace - výškopis a polohopis

Datum měření: 18.9.2021
Použité podklady: digitální katastrální mapa, k. ú. Dobrošov
Geometrický základ: státní bodové pole JTSK s výškami Bpv
Metoda připojení: GNSS RTK v síti Trimble VRS NOW
Metoda měření: GNSS, polární metoda
Třída přesnosti: 3
Použité vybavení: GNSS Trimble R4-3, Sokkia SET3X

| | | | | | |
|-------------|--|--------|-----------|---|--------|
| ZAMĚŘIL: | Ing. Pavel Kaválek | DATUM: | 21.9.2021 | Ing. Pavel Kaválek Žďárky 207, 549 37 tel.: +420 605 278 876 email: pavel.kavalek@gmail.com IČO: 00702421 | |
| ZPRACOVAL: | Ing. Pavel Kaválek | K.Ú.: | Dobrošov | | |
| OBJEDNATEL: | Ing. Adam Beneš, Žďárky 224, 549 37 Žďárky IČO 04803302 | | | | |
| AKCE: | Geodetický podklad pro projekt, parc.č. 248/2 a další | | | | |
| OBSAH: | ZAMĚŘENÍ POLOHOPISU A VÝŠKOPISU | | | | |
| | | | | FORMÁT : | 8xA4 |
| | | | | MĚŘITKO: | 1:400 |
| | | | | S.SYSTÉM: | S-JTSK |
| | | | | V.SYSTÉM: | Bpv |

Přílohou tohoto výkresu je seznam souřadnic a výšek měřených bodů v S-JTSK a Bpv.

02 POSOUZENÍ PODLOŽÍ

**VÝSTAVBA PARKOVIŠTĚ DOBROŠOV –
ZPRACOVÁNÍ STUDIE STAVBY**

POSOUZENÍ PODLOŽÍ NA POZEMKU Č. PARC. 248/2, K.Ú. DOBROŠOV:

Povrch pozemku č. parc. 248/2, k.ú. Dobrošov, na kterém je situována parkovací plocha pro turisty a návštěvníky pevnostního komplexu Dobrošov, je nezpevněný se štěrkovým, dopravou uježděným povrchem. Východní polovinu pozemku tvoří různorodá navážka, kterou bude zapotřebí v rámci stavby vytěžit a nahradit vhodnými a prokazatelně zhutnitelnými materiály pro zajištění požadované únosnosti zemní pláně a tím i životnosti navrhovaných vozovek zpevněných ploch.

03 VYJÁDŘENÍ DOTČENÝCH ORGÁNŮ STÁTNÍ SPRÁVY

VÝSTAVBA PARKOVIŠTĚ DOBROŠOV – ZPRACOVÁNÍ STUDIE STAVBY

ZPOPLATNĚNÍ PARKOVIŠTĚ:
PARKOVIŠTĚ BUDE ZPOPLATNĚNO POMOCÍ PARKOVACÍCH AUTOMATŮ, KTERÝCH BY BYLO, S OHLEDEM NA VELIKOST PARKOVIŠTĚ, UMÍSTĚNO 1 - 2 KUSY.
K PARKOVACÍM AUTOMATŮM MUSÍ BÝT PŘIVEĐENO KABELOVÉ VEDĚNÍ NN 2X 2,5 CYKY, KTERÉ JE V RÁMCI STUDIE -UVAŽOVÁNO ZE STÁVAJÍCÍHO SLOUPU NN UMÍSTĚNÉHO PODĚL SILNICE III/28526 CCA 240M SMĚREM DO DOBROŠOVA.

KONKRÉTNÍ SYSTÉM A JEHO MOŽNOSTI BUDOU STANOVENY INVESTOREM STAVBY NA ZÁKLADĚ JEHO POŽADAVKŮ V NAVAŽUJÍCÍCH PROJEKTOVÝCH STUPNÍCH.

DOPRAVNÍ REŽIM:
NA PARKOVIŠTI JE NAVRŽENÝ JEDNOSMĚRNÝ PROVOZ PO OBSLUŽNÉ KOMUNIKACI ŠÍŘKY 6,0m.

BILANCE DOPRAVY V KLIDU:
NA PARKOVACÍ PLOŠE JE NAVRŽENO CELKEM 92 KOLMÝCH PARKOVACÍCH STÁNÍ, Z NICHŽ 6 JE VYHRAZENO PRO VOZIDLA PŘEPRAVUJÍCÍ OSOBY SE SNÍŽENOU SCHOPNOSTÍ POHYBU ČI ORIENTACE V SOULADU S VYHL. 398/2009 Sb. BEZBARIÉROVÁ STÁNÍ JSOU NAVRŽENA JAKO SDRUŽENÁ SE SPOLEČNÝM MANIPULAČNÍM PROSTOREM.
NA PARKOVACÍ PLOŠE JE DÁLE UMÍSTĚNA 1 DOBÍJECÍ STANICE PRO ELEKTROMOBILY DLE VYHL. 266/2021 Sb., 1 STÁNÍ PRO BUS A 8 STÁNÍ PRO MOTOCYKLY.

Městský úřad Náchod
odbor dopravy
a silničního hospodářství
14

KONZULTOVÁNO DNE 06.04.2022 BEZ PŘÍPOKÝNEK.

IANA HRADECKÁ

Chack

LEGENDA

SOUČASNÝ STAV

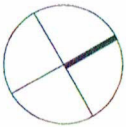
- DIGITÁLNÍ KATASTRÁLNÍ MAPA
- GEODETICKÉ ZAMĚŘENÍ
- PRŮBĚH STÁVAJÍCÍHO NADZEMNÍHO VEDENÍ VN

NÁVRH ZPEVNĚNÝCH PLOCH

- HRANICE ÚPRAVY - ROZSAH STAVBY
- SILNIČNÍ OBRUBA (ŠLÁPNUTÍ 10cm)
- SILNIČNÍ OBRUBA NÁJEZDOVÁ (ŠLÁPNUTÍ 2cm)
- ZÁHONOVÁ OBRUBA (ŠLÁPNUTÍ 6cm)
- ZÁHONOVÁ OBRUBA ZAPUŠTĚNÁ (PŘELIVNÁ HRANA)
- VODOROVNÉ DOPRAVNÍ ZNAČENÍ - BÍLÁ BARVA, RESP. TRVANLIVÝ PLAST
- VODOROVNÉ DOPRAVNÍ ZNAČENÍ - ODDĚLENÍ PARKOVACÍCH STÁNÍ
- PÁS DLAŽBY BAREVNĚ KONTRASTNÍ K POVRCHU STÁNÍ (BARVA ANTRACIT)
- KOMUNIKACE PARKOVIŠTĚ A PŘÍPOJENÍ (POVRCH ASFALTOVÝ)
- PARKOVACÍ STÁNÍ - INVALIDNÍ (POVRCH DL 100x200x80, BARVA ŠEDÁ)
- PARKOVACÍ STÁNÍ (POVRCH DL-VEGET 200x200x80 S ROZŠÍŘENÝMI SPÁRAMI, BARVA ŠEDÁ)
- KOMUNIKACE PRO PĚŠÍ (POVRCH DL 100x200x60, BARVA ŠEDÁ)
- POSUN OBSLUŽNÉ KOMUNIKACE (POVRCH ŠTĚRKOVÝ)

NÁVRH VEGETAČNÍCH ÚPRAV

- NOVÁ VÝSADBA - VZROSTLÉ STROMY
- ZATRAVNĚNÉ PLOCHY
- NOVÁ VÝSADBA - NÍZKÁ VEGETACE



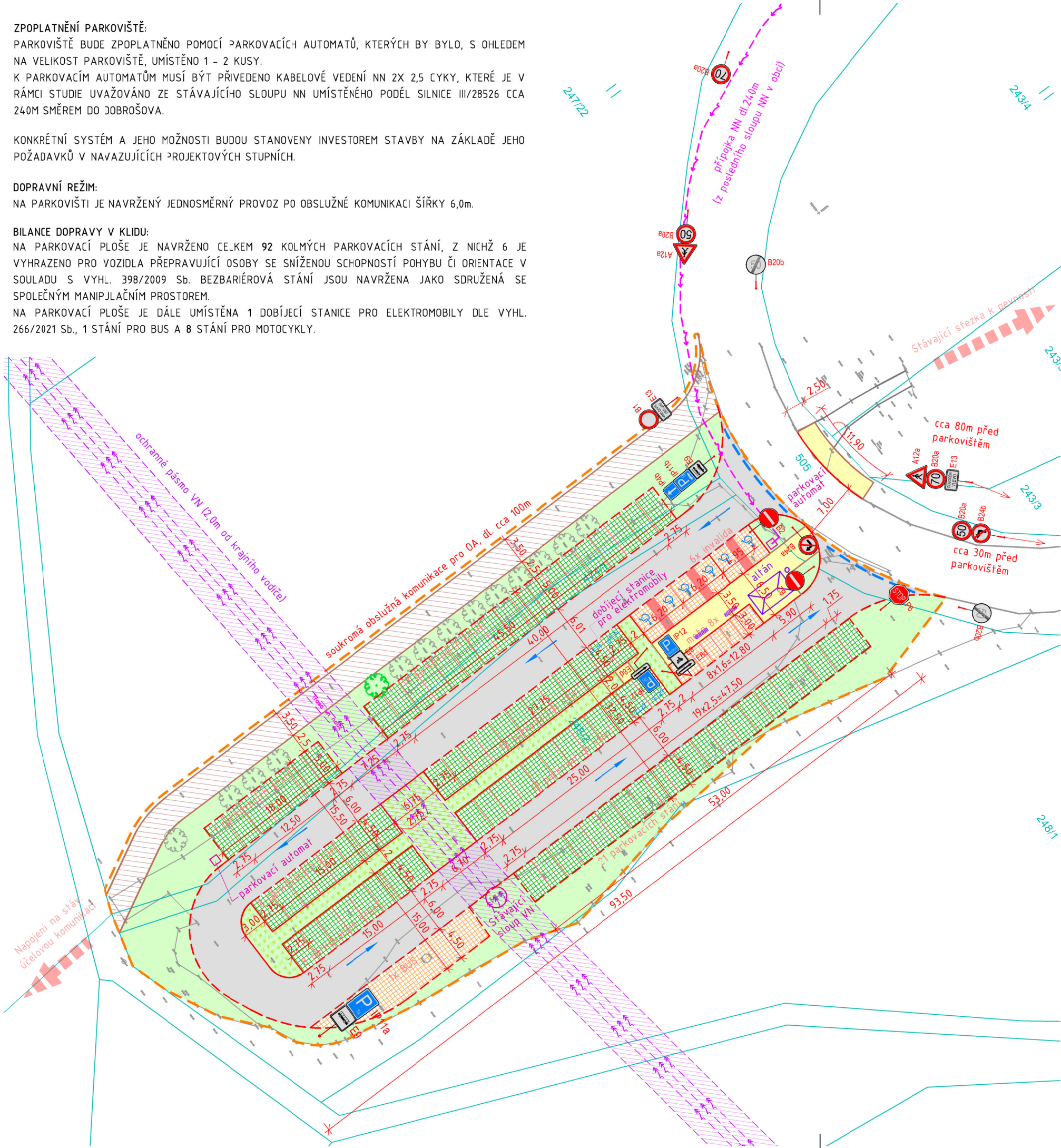
PŘÍLOHA č. 03.3
DOPRAVNÍ SITUACE - VARIANTA FINAL
M=1:500

ZPOPLATNĚNÍ PARKOVIŠTĚ:
PARKOVIŠTĚ BUDE ZPOPLATNĚNO POMOCÍ PARKOVACÍCH AUTOMATŮ, KTERÝCH BY BYLO, S OHLEDEM NA VELIKOST PARKOVIŠTĚ, UMÍSTĚNO 1 - 2 KUSY.
K PARKOVACÍM AUTOMATŮM MUSÍ BÝT PŘÍVEDENO KABELOVÉ VEDENÍ NN 2X 2,5 CYKY, KTERÉ JE V RÁMCI STUDIE UVAŽOVÁNO ZE STÁVAJÍCÍHO SLOUPU NN UMÍSTĚNÉHO PODÉL SILNICE III/28526 CCA 240M SMĚREM DO DOBROŠOVA.

KONKRÉTNÍ SYSTÉM A JEHO MOŽNOSTI BUDOU STANOVENY INVESTOREM STAVBY NA ZÁKLADĚ JEHO POŽADAVKŮ V NAVAZUJÍCÍCH PROJEKTOVÝCH STUPNÍCH.

DOPRAVNÍ REŽIM:
NA PARKOVIŠTI JE NAVRŽENÝ JEDNOSMĚRNÝ PROVOZ PO OBSLUŽNÉ KOMUNIKACI ŠÍŘKY 6,0m.

BILANCE DOPRAVY V KLIDU:
NA PARKOVACÍ PLOŠE JE NAVRŽENO CELKEM 92 KOLMÝCH PARKOVACÍCH STÁNÍ, Z NICHŽ 6 JE VYHRAZENO PRO VOZIDLA PŘEPRAVUJÍCÍ OSOBY SE SNÍŽENOU SCHOPNOSTÍ POHYBU ČI ORIENTACE V SOULADU S VYHL. 398/2009 Sb. BEZBARIÉROVÁ STÁNÍ JSOU NAVRŽENA JAKO SDRUŽENÁ SE SPOLEČNÝM MANIPULAČNÍM PROSTOREM.
NA PARKOVACÍ PLOŠE JE DÁLE UMÍSTĚNA 1 DOBÍJECÍ STANICE PRO ELEKTROMOBILY DLE VYHL. 266/2021 Sb., 1 STÁNÍ PRO BUS A 8 STÁNÍ PRO MOTOCYKLY.



Předběžně odsouhlaseno pro další projednávání.

por. Bc. David Kult
komisař

+420 974 534 258

+420 601 335 762

na.di.komunikace@pcr.cz

ÚZEMNÍ ODBOR NÁCHOD

Dopravní inspektorát

Plhovské náměstí 1176
547 45 Náchod

Policie České republiky



LEGENDA

SOUČASNÝ STAV

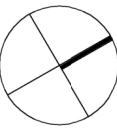
- DIGITÁLNÍ KATASTRÁLNÍ MAPA
- GEODETICKÉ ZAMĚŘENÍ
- PRŮBĚH STÁVAJÍCÍHO NADZEMNÍHO VEDENÍ VN

NÁVRH ZPEVNĚNÝCH PLOCH

- HRANICE ÚPRAVY - ROZSAH STAVBY
- SILNIČNÍ OBRUBA (ŠLÁPNUTÍ 10cm)
- SILNIČNÍ OBRUBA NÁJEZDOVÁ (ŠLÁPNUTÍ 2cm)
- ZÁHONOVÁ OBRUBA (ŠLÁPNUTÍ 6cm)
- ZÁHONOVÁ OBRUBA ZAPUŠTĚNÁ (PŘELIVNÁ HRANA)
- VODOROVNÉ DOPRAVNÍ ZNAČENÍ - BÍLÁ BARVA, RESP. TRVANLIVÝ PLAST
- VODOROVNÉ DOPRAVNÍ ZNAČENÍ - ODDĚLENÍ PARKOVACÍCH STÁNÍ
- PÁS DLAŽBY BAREVNĚ KONTRASTNÍ K POVRCHU STÁNÍ (BARVA ANTRACIT)
- KOMUNIKACE PARKOVIŠTĚ A PŘIPOJENÍ (POVRCH ASFALTOVÝ)
- PARKOVACÍ STÁNÍ - INVALIDNÍ (POVRCH DL 100x200x80, BARVA ŠEDÁ)
- PARKOVACÍ STÁNÍ (POVRCH DL-VEGET 200x200x80 S ROZŠÍŘENÝMI SPÁRAMI, BARVA ŠEDÁ)
- KOMUNIKACE PRO PĚŠÍ (POVRCH DL 100x200x60, BARVA ŠEDÁ)
- POSUN OBSLUŽNÉ KOMUNIKACE (POVRCH ŠTĚRKOVÝ)

NÁVRH VEGETAČNÍCH ÚPRAV

- NOVÁ VÝSADBA - VZROSTLÉ STROMY
- ZATRavnĚNÉ PLOCHY
- NOVÁ VÝSADBA - NÍZKÁ VEGETACE



PŘÍLOHA č. 03.3

DOPRAVNÍ SITUACE - VARIANTA FINAL

M=1:500